

PROPRIETÀ: COMUNI DI CESENATICO, GATTEO, GAMBETTOLA, LONGIANO, MONTIANO E RONCOFREDDO

COMUNI DI CESENATICO, GATTEO, GAMBETTOLA, LONGIANO, MONTIANO E RONCOFREDDO

**OGGETTO:**  
PISTA CICLABILE LUNGO IL TORRENTE RIGOSSA NEI COMUNI DI CESSANATICO,  
GATTELLO, GAMBETOLA, LONGIANO, MONTANO E RONCHETTOFREDDO  
BANDO DI FINANZIAMENTO \*PR.FE.SR.2024-2027 - AZIONE 2.8.4.  
BANDO PER FAVORIRE LA REALIZZAZIONE DI PISTE CICLABILI E PROGETTI DI  
MOBILITÀ DOLCE E CICLOPEDONALE\* DI CUI ALLA DELIBERA DI GIUNTA  
REGIONALE 696 DEL 27/04/2023 CUP-D5B230002030006 - CIG B6C04286FC

**CONTENUTO:** Tratto 18 | Gambetta  
Planimetria di progetto

PROGETTISTA:  
RIFI COSTITUITA DA: ING. MARCO NERI (CAPOGRUPPO),  
DOTT. LORIS VENTURINI, (MANDATARIO), MONITORA SAS (MANDATARIO)

PTTE ELABORATO T33  
Data 10/03/2025 scala 1:200

FIRMA COMMITTENTE/A















TIMBRO E FIRMA PROGETTISTA

Piazza del Popolo 24 | 47021 | Cesena | FC  
Tel. +39 0541 8583881 | [info@land-architects.it](mailto:info@land-architects.it)

Palazzo dei Popoli 29 | 47021 Cesena | PC  
Tel. +39 0546 8683681 | [info@land-architettura.it](mailto:info@land-architettura.it)

Tel. +39 075 8593681 | [info@land-architettura.it](mailto:info@land-architettura.it)

## LEGENDA GENERALE


- |   |                                      |   |   |
|---|--------------------------------------|---|---|
|  | Vegetazione esistente                |  | Pericolo ponticello esistente in stabilizzatori da ripristinare |
|  | Nuova vegetazione<br>area comparsive |  | Pericolo esistente da<br>rialtare                               |
|  | Nuovo corpo illuminante a soffitti   |  | Nuova Ciovia Rigassa su<br>argine                               |
|  | Nuovo corpo illuminante su palo      |  | Nuova Ciovia Rigassa su<br>strada                               |
|  | Nuova staccionata di protezione      |  | Ciovia in sede promiscua<br>esistente                           |
|  | Nuovo dissuasore                     |  | Ciovia in sede propria<br>esistente                             |
|  | Nuovo guard rail                     |  |   |

## SEGNALLETICA

- Accesso Standard

Accesso Sicuro

Segnale di divieto di transito per i mezzi a motore  
DA POSIZIONARE IN  
CORRISPONDENZA DEGLI  
ACCESSI AGLI ARGINI DEL FIUME

 Cartello di pericolo generico (fig. II art. 103 DPR 495/92) con pannello integrativo (mod. II 6 art. 83 DPR 495/92) da apporre su viabilità ordinaria per segnalare la frequente e probabile presenza di ciclisti. DA POSIZIONARE OGNI 250 MT NEI TRATTI CON VIABILITÀ PROMISCUA.

Segnali di indicazione (colore marrone art. 78 DPR 495/92)


- Segnale di direzione ottenuto dai segnali turistici per contesti urbani  
(tabella II 13a DPR 496/92)  
DA POSIZIONARE LUNGO IL TRACCIATO CICLABILE IN CORRISPONDENZA DI  
INCROCI E/O ATTRAVERSAMENTI



**CICLOVIA RICCOSA**  
Cantieri Sordani  
Comune di  
Cortina d'Ampezzo


← strada asf.  
0 cm

Cartello "turistico" per avviare a itinerario ciclopedonale su viabilità riservata  
**DA POSIZIONARE IN PROSSIMITÀ DI INIZIO DEL PERCORSO CICLOPEDONALE**

Segnali di pericolo e di obbligo per ciclabili da Codice della Strada

- 4**            


**5a**            

**5b**            


**5c**            


**5d**            


**5e**            

**5f**            

**5g**            

**5h**            

**5i**            

**5j**       

-  Segnale di attraversamento pedonale. **DA POSIZIONARE IN CORRISPONDENZA DEGLI ATTRAVERSAMENTI.**
-  Segnale di attraversamento ciclabile. **DA POSIZIONARE IN CORRISPONDENZA DEGLI ATTRAVERSAMENTI.**

**Pallentatori di velocità sonori in  
termoplastico preformato**  
**Articolo 179 (Art. 42 Cod. Str.)**

